



**Ayuntamiento
Gúllar Vega**
Concejalía de Deportes



Camino
Mozárabe
de Santiago

El Camino de Santiago en Granada

Ruta Mozárabe por nuestra Provincia

CAMINO DE SANTIAGO GRANADINO

RUTA MOZÁRABE

Todo el mundo ha oído hablar del Camino de Santiago y son muchas las personas que viajan al norte de España a recorrerlo. Pero quizá no tantas sepan que en Andalucía, y en Granada, también tenemos nuestro propio Camino. Se llama el Camino Mozárabe de Santiago, un conjunto de itinerarios históricos, que se fueron conformando en la época medieval y eran usados por los peregrinos de los antiguos territorios de Al-Andalus en su recorrido hacia Santiago de Compostela.

Hoy en día, según explica la Federación Andaluza de Amigos del Camino de Santiago, se denomina Camino Mozárabe a los caminos de Santiago que empiezan en Almería, Málaga, Granada, Jaén y Córdoba, y que enlazan con la Vía de la Plata en Extremadura.

En Granada, el camino mozárabe comienza en **HUÉNEJA**, en el límite con la provincia de Almería, y tras recorrer varias comarcas, finaliza al llegar al término de **ALCALÁ LA REAL**, ya en la provincia de Jaén.

Está dividido en varias etapas, que van atravesando la falda de la Sierra Nevada oriental, en el Marquesado, pasando por los “badlands” de la depresión de Guadix, para llegar a Granada a través de Quéntar y continuar por Pinos Puente y Moclín. Un itinerario cargado de historia y de un rico patrimonio cultural y natural.

NORMATIVA DE LA ACTIVIDAD

Esta iniciativa deportiva y cultural se realizará a lo largo del año 2024, con un total de 7 etapas que realizaremos en los meses de Enero, Febrero, Marzo, Abril, Mayo, Septiembre y Octubre. El calendario de fechas se detalla en los siguientes puntos.

Inscripciones:

Empadronad@s: 10€

Empadrona@s jóvenes menores de 30 años: 8€

No empadronad@s: 15€

Las inscripciones se abrirán con antelación para cada salida, teniendo siempre preferencia aquellos que ya hayan realizado la etapa anterior. Se realizarán enviando nombre completo, DNI, fecha de nacimiento y número de teléfono al correo **deportes@cullarvega.com** en el plazo indicado.

El pago se puede realizar de dos formas:

- Ingreso en la cuenta corriente del Ayuntamiento de Cúllar Vega que tiene abierta para este concepto en La Caixa (IBAN: ES63 2100 5666 88 0200005385). **Deberán presentar el justificante de pago vía correo electrónico a deportes@cullarvega.com De esta forma quedará la inscripción completada. **
- O bien en la Oficina de Deportes del Ayto. de Cúllar Vega.

El precio de la actividad incluye el transporte ida y vuelta, bus de apoyo en mitad de ruta (en las que así se indique) y seguro de la actividad.

Recomendaciones:

Se aconseja a todos los participantes usar calzado específico de montaña y ropa cómoda y adecuada según la temporada del año, así como llevar su propia agua, comida o snacks si así lo desea.

PRIMERA ETAPA: HUÉNEJA - ALQUIFE

Fecha: **Domingo 21 de Enero 2024.**

Hora y Lugar de salida: **Explanada de la Casa de la Cultura a las 07.30h.**

Punto Bus de apoyo: **Carretera de la Ragua, Cruce de Ferreira (aprox. km 11).**

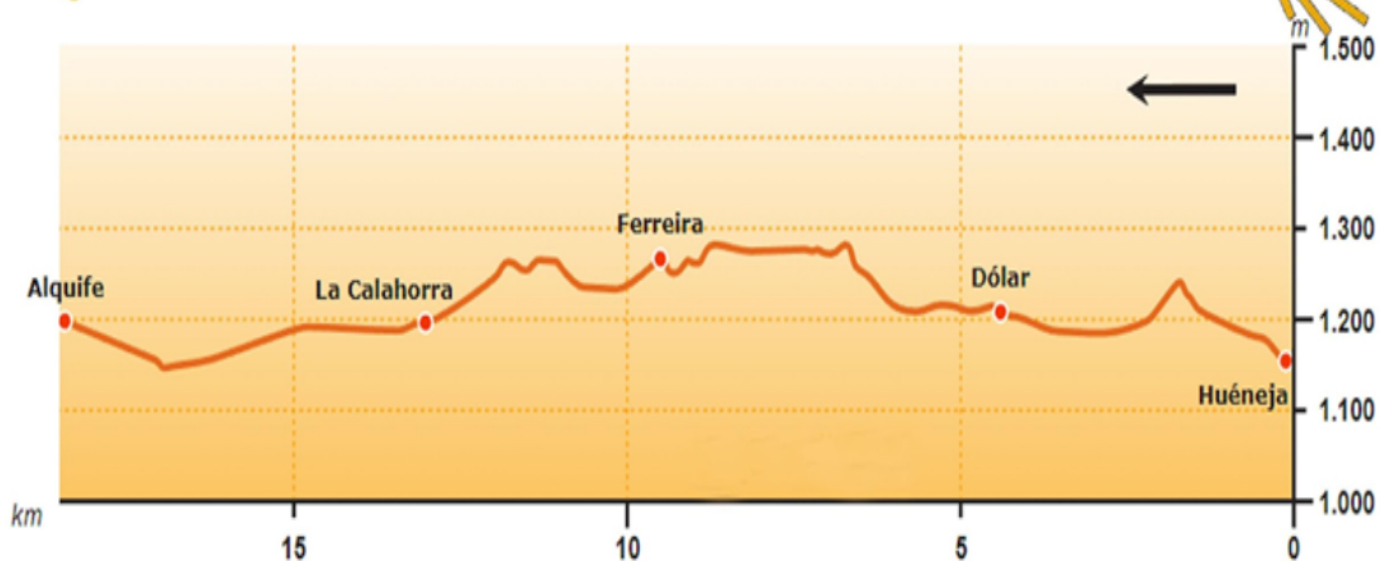
Hora aproximada de vuelta: **17.30h.**

Recorrido:



1ª etapa: **HUÉNEJA - ALQUIFE**

18 km



SEGUNDA ETAPA: ALQUIFE - GUADIX

Fecha: **Sábado 17 de Febrero 2024.**

Hora y Lugar de salida: Explanada de la Casa de la Cultura a las 07.30h.

Punto Bus de apoyo: Cogollos de Guadix junto a la Iglesia.

Hora aproximada de vuelta: 17.30h.

Recorrido:



TERCERA ETAPA: GUADIX - LA PEZA

Fecha: **Sábado 16 de Marzo 2024**

Hora y Lugar de salida: Explanada de la Casa de la Cultura a las 08.00h.

Punto Bus de apoyo: Graena (entrada del pueblo).

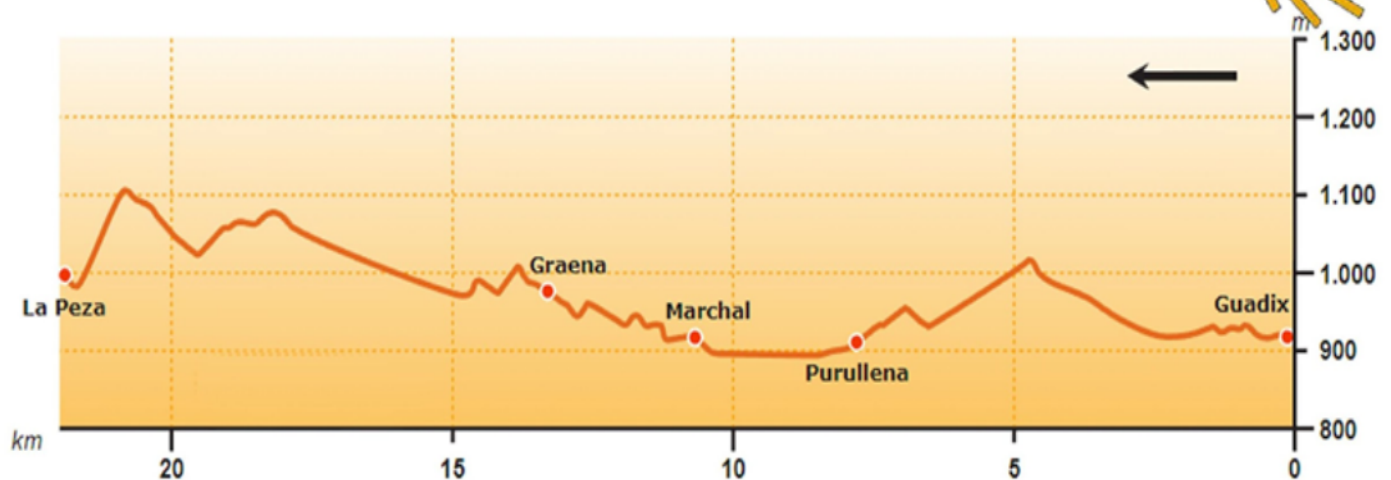
Hora aproximada de vuelta: 17.30h.

Recorrido:



3ª etapa: **GUADIX - LA PEZA**

22 km



CUARTA ETAPA: LA PEZA - QUÉNTAR

Fecha: **Sábado 13 de Abril 2024.**

Hora y Lugar de salida: **Explanada de la Casa de la Cultura a las 08.00h.**

Punto Bus de apoyo: **Puerto Los Blancares**

Hora aproximada de vuelta:

Recorrido:



QUINTA ETAPA: QUÉNTAR - GRANADA

Fecha: **Sábado 25 de Mayo 2024.**

Hora y Lugar de salida: **Explanada de la Casa de la Cultura a las 08.15h.**

Punto Bus de apoyo: **En esta etapa NO hay bus de apoyo.**

Hora aproximada de vuelta:

Recorrido:



SEXTA ETAPA: GRANADA - MOCLÍN

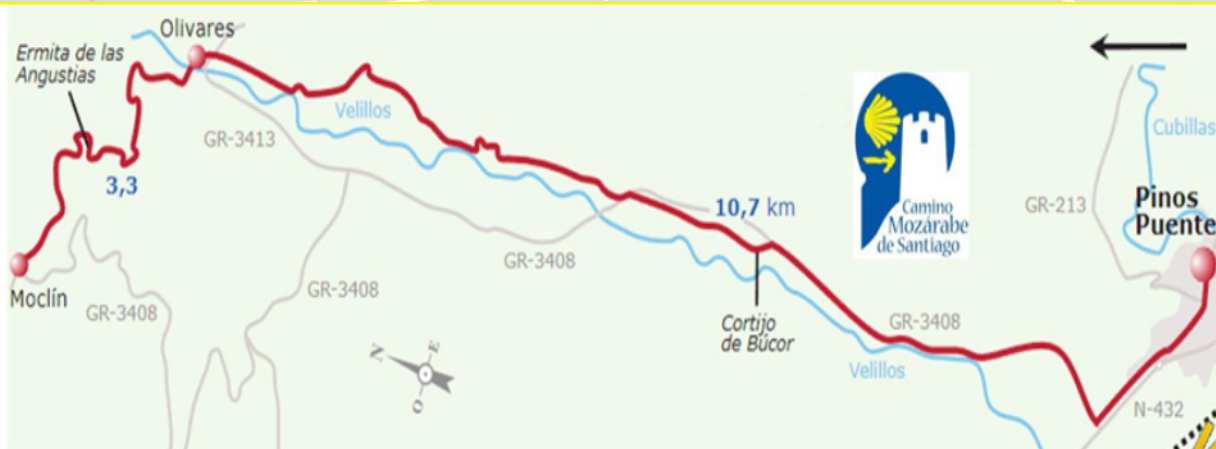
Fecha: **Sábado 14 de Septiembre 2024.**

Hora y Lugar de salida: **Explanada de la Casa de la Cultura a las 08.00h.**

Punto Bus de apoyo: **En esta etapa NO hay bus de apoyo. Los participantes pueden llegar a Olivares y esperar o bien culminar ruta subiendo a Moclín y llegando de nuevo a Olivares.**

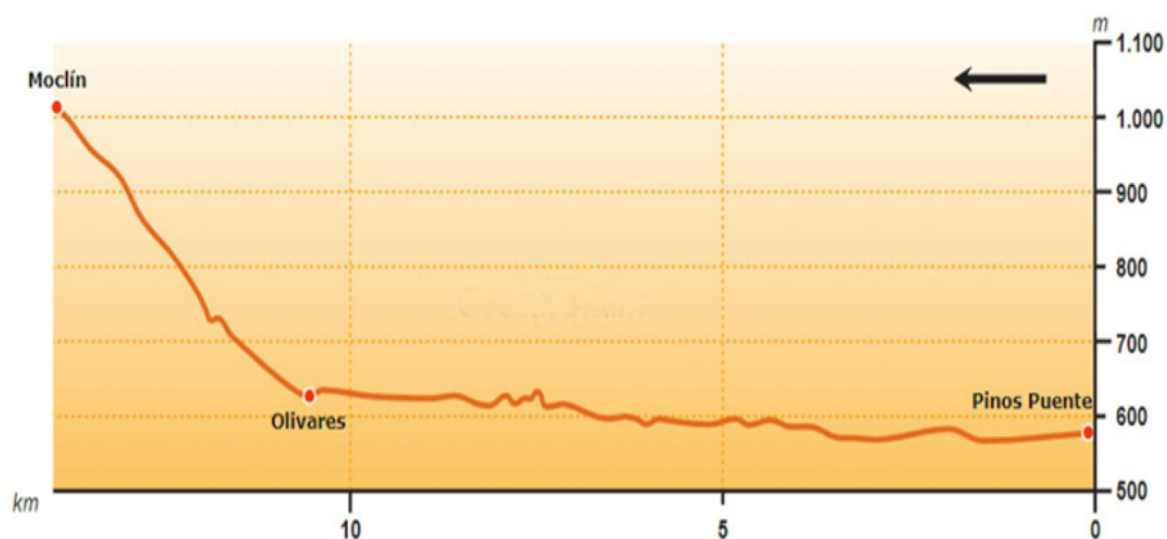
Hora aproximada de vuelta:

Recorrido:



6ª etapa: **GRANADA - MOCLÍN**

27 km



SÉPTIMA ETAPA: MOCLÍN ALCALÁ LA REAL

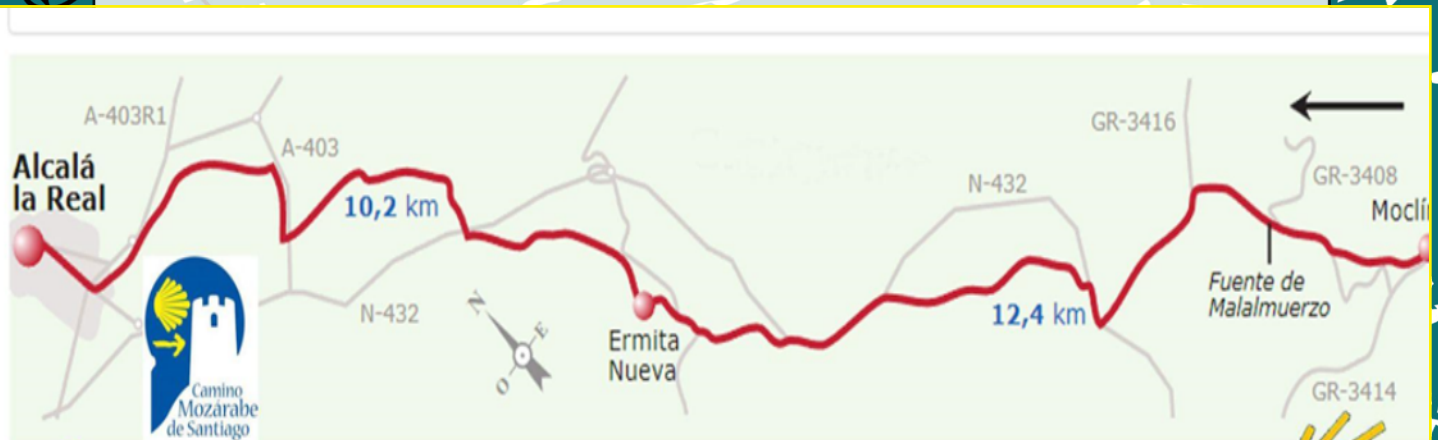
Fecha: **Sábado 19 de Octubre 2024.**

Hora y Lugar de salida: Explanada de la Casa de la Cultura a las 08.00h.

Punto Bus de apoyo: Ermita Nueva.

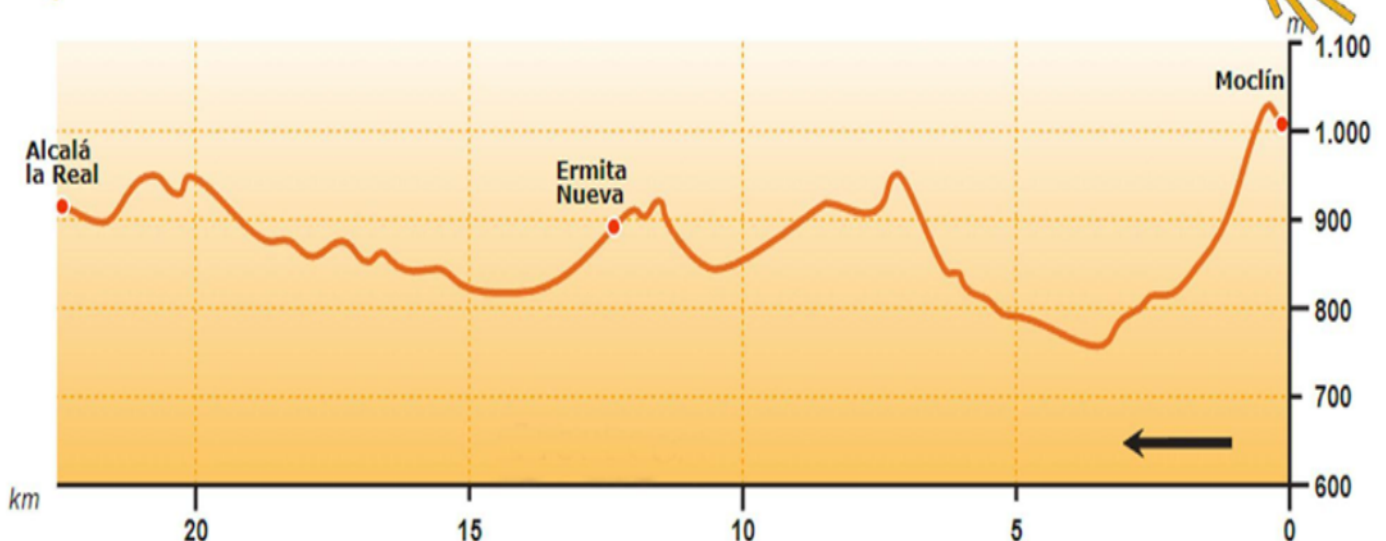
Hora aproximada de vuelta: 17.30h.

Recorrido:



7ª etapa: **MOCLÍN - ALCALÁ LA REAL (Jaén)**

22.6 km





Ayuntamiento
Cúllar Vega
Concejalía de Deportes

